

**Схема расположения границ публичного сервитута объекта электросетевого хозяйства:**

"ВЛ-0,4 кВ ТП №31 ф. 60 лет октября-5 п. Усогорск",  
расположенного по адресу: Российская Федерация, Республика Коми,  
Удорский р-н

Площадь испрашиваемого публичного сервитута: 1 132 кв.м

Каталог координат: Приложение 1 на 1 листе

Система координат: МСК-11, зона 4

Кадастровые номера земельных участков в отношении которых испрашивается публичный сервитут: 11:09:5501002:914, 11:09:5501002:915, 11:09:5501002:916; земли кадастрового квартала: 11:09:5501002.

**Утверждена**

(наименование документа об утверждении, включая

наименования органов государственной власти или

органов местного самоуправления, принявших

решение об утверждении схемы или подписавших  
соглашение о перераспределении земельных участков)

от \_\_\_\_\_

№ \_\_\_\_\_




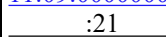
**Масштаб 1:1 000**

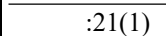
Условные обозначения:

 - граница объекта электросетевого хозяйства;

 - проектные границы публичного сервитута;

 **11:09:0000000** - номер и граница кадастрового квартала;

 :21 - граница и кадастровый номер земельного участка, содержащиеся в ЕГРН;

 :21(1) - обозначение контура многоконтурного земельного участка;

 1 - обозначение и номер характерной точки проектных границ публичного сервитута.

**Каталог координат границ публичного сервитута  
объекта электросетевого хозяйства: "ВЛ-0,4 кВ ТП №31 ф. 60 лет октября-5 п. Усогорск"**

<b>Площадь публичного сервитута: 1 132 кв.м.</b>		
<b>Метод определения координат: Метод спутниковых геодезических измерений (определений)</b>		
<b>Система координат: МСК - 11, зона 4</b>		
<b>Средняя квадратичная погрешность определения координат характерных точек контура (Mt) = 0,10 м</b>		
<b>Обозначение характерных точек границ</b>	<b>Координаты, м</b>	
	<b>X</b>	<b>Y</b>
<b>1</b>	<b>2</b>	<b>3</b>
1	826 601,84	4 334 020,41
2	826 591,61	4 334 042,28
3	826 568,72	4 334 031,55
4	826 573,12	4 334 022,16
5	826 564,60	4 334 017,86
6	826 532,72	4 334 029,90
7	826 500,53	4 334 041,81
8	826 485,23	4 334 062,45
9	826 470,67	4 334 081,56
10	826 467,49	4 334 079,14
11	826 482,02	4 334 060,06
12	826 498,03	4 334 038,47
13	826 531,31	4 334 026,16
14	826 564,84	4 334 013,50
15	826 574,82	4 334 018,54
16	826 578,96	4 334 009,69
1	826 601,84	4 334 020,41